

# OPS



Organización  
Panamericana  
de la Salud



Organización  
Mundial de la Salud  
Región de las Américas



## Primera Reunión Interregional de Preparativos Urbanos para la Respuesta y Recuperación ante Emergencias de Salud y Desastres

15 al 17 de octubre del 2024



## La Organización Panamericana de la Salud, oficina de Ecuador le da la bienvenida.

Esperamos que su visita sea muy productiva con bueno intercambios de experiencias y nuevas ideas para que podamos trabajar cada vez más por la salud de los pueblos de las Américas.

La oficina de OPS Ecuador los recibe en esta que también es su casa.





## ÍNDICE

|                                      |    |
|--------------------------------------|----|
| Datos Generales de Ecuador           | 01 |
| Documentación, clima, moneda         | 02 |
| Transporte, hospedaje, alimentación  | 03 |
| Seguridad, conectividad, autoridades | 04 |
| Ubicaciones estratégicas             | 05 |
| Agenda de trabajo                    | 06 |
| Nuestros objetivos                   | 09 |





## DATOS GENERALES DE ECUADOR

Ecuador es reconocido por su rica herencia cultural y biodiversidad. Quito, su capital, cuenta con 2'500.000 habitantes, su población es mayoritariamente mestiza, y hay una gran presencia de comunidades indígenas que preservan sus tradiciones.

El puerto aéreo de la ciudad de Quito es el Aeropuerto Internacional Mariscal Sucre, el mismo que se encuentra en el sector de Tababela a 45 minutos del centro de la capital.





# DATOS GENERALES DE ECUADOR



## Documentación requerida

- Para ingresar a Ecuador deberá contar con pasaporte vigente.
- En el caso de la ciudadanos de la comunidad andina podrán ingresar al Ecuador con su cédula de identidad o ciudadanía.
- Para ingresar al Ecuador deberá presentar sus documentos junto a una cartilla de declaración de aduanas, la misma que será entregada antes del aterrizaje a territorio ecuatoriano.
- Durante las actividades y movilizaciones internas se recomienda utilizar una sola identificación.



## Clima

- Quito tiene un clima templado con temperaturas promedio entre 10°C y 20°C.
- La ciudad experimenta cambios rápidos de temperatura a lo largo del día y posibles lluvias en la tarde.
- Por la altitud de la ciudad 2850 metros es posible que experimente síntomas leves, como: mareo o frío, por lo que se recomienda llevar una prenda superior abrigada y evitar el esfuerzo físico hasta su total adaptación al clima.
- Por temas de radiación solar se recomienda incorporar el uso de protector solar.



## Moneda

- La moneda de uso oficial es el dólar americano, en la mayoría de comercios se reciben billetes de hasta \$20 dólares.
- En el caso de contar con billetes de mayor denominación se recomienda hacer el cambio a billetes o monedas de menor denominación en casas de cambio oficiales ubicadas en el aeropuerto.
- En el caso de utilizar tarjetas de crédito estas deberán contar con la autorización internacional para poder realizar pagos en Ecuador.





# DATOS GENERALES DE ECUADOR



## Transporte

- El servicio de taxi desde el aeropuerto al hotel tiene un valor de \$25 dólares.
- El servicio de taxi de hotel del aeropuerto al hotel tiene un valor de \$35 dólares.
- La ciudad cuenta con un sistema de transporte público integrado, el mismo que cuenta con valores de \$0,35 a \$0,45 centavos por trayecto.
- Para movilización dentro de la ciudad, se puede tomar un taxi del hotel, los mismos que tienen paquetes de recorrido por trayecto, horas o día.
- El pago por el servicio de transporte se realiza en efectivo o por aplicaciones de tarjetas de crédito.



## Hospedaje

- Los participantes del evento serán hospedados en el Swissôtel Quito (Av. 12 de Octubre 1820 y Luis Cordero, Quito-Ecuador). Teléfono +593 2 393 5200
- El hotel está ubicado en un punto céntrico para movilizarse hacia puntos estratégicos de la ciudad, como: oficinas de organizaciones gubernamentales y el Centro Histórico de Quito, donde se encuentran dependencias como la Presidencia de la República y el Municipio de Quito.
- El hotel cuenta con áreas especializadas para reuniones, restaurantes y una tienda interna que incluye farmacia y artesanías ecuatorianas.



## Alimentación

- El hotel cuenta con 3 restaurantes de comida internacional y con servicio de menú especializado.
- En el caso de requerir alimentación fuera del hotel se cuenta con una carta de opciones y de traslados desde el hotel a los restaurantes de autor de la ciudad.



## DATOS GENERALES DE ECUADOR



### Seguridad

- Se recomienda cumplir con los parámetros de seguridad establecidos por la organización.
- En el caso de emergencia comunicarse con el Sistema Integrado de Seguridad - ECU 911.
- En el caso de requerir asistencia comunicarse con el Centro de Operación de Seguridad de Naciones Unidas con atención las 24 horas – 365 días al año: +593 98 539 6562 (Glenda Criollo)



### Conectividad

- En Ecuador, el tipo de conexión eléctrica más común es el tipo A y B. Estos son los mismos que se utilizan en gran parte de América del Norte y en muchos otros países del mundo.
- Tipo A: Tiene dos clavijas planas paralelas.
- Tipo B: Es similar al tipo A, pero incluye una tercera clavija redonda para conexión a tierra.
- El voltaje estándar para aparatos eléctricos es de 120 voltios a una frecuencia de 60 hercios.



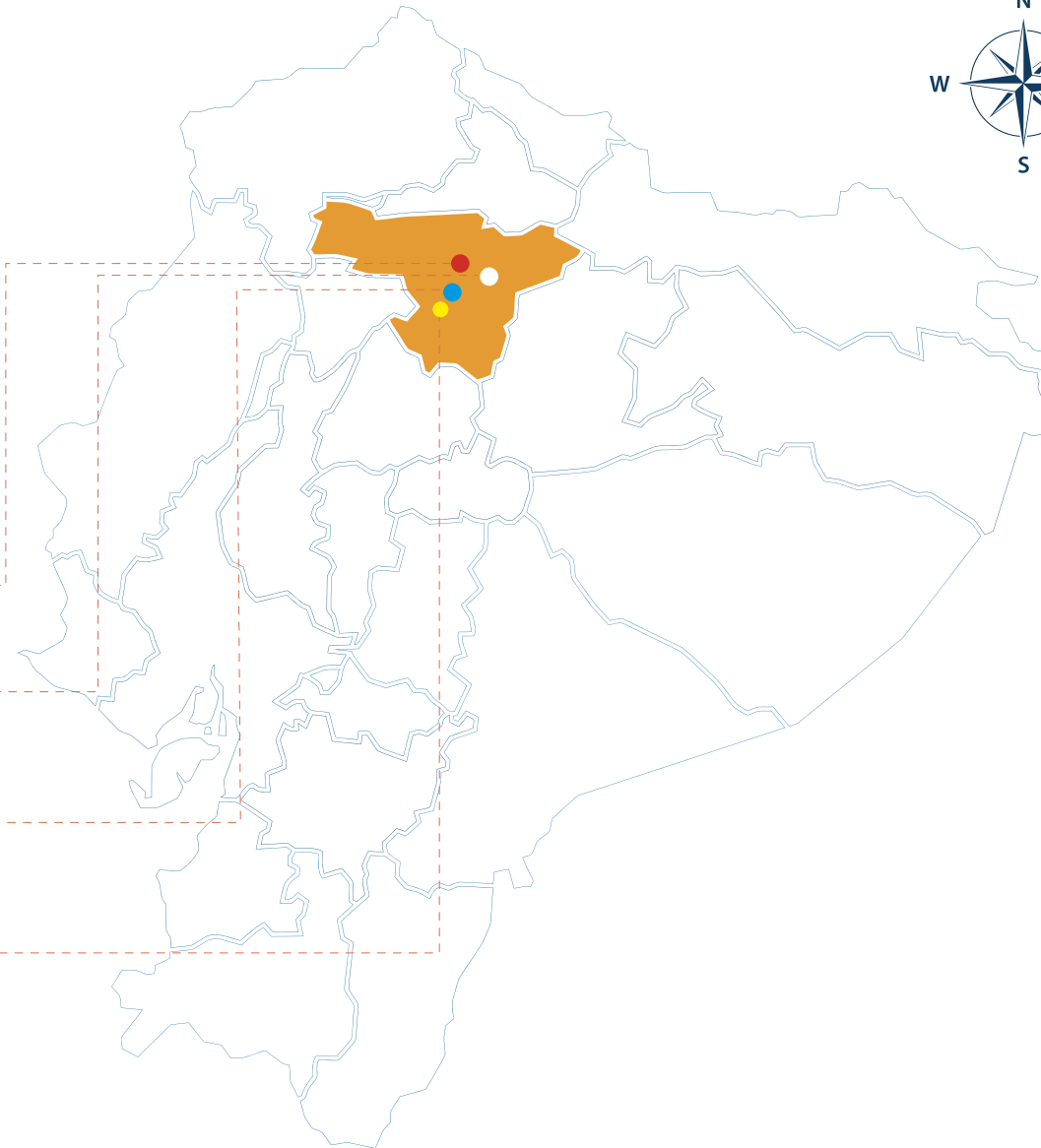
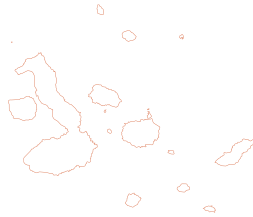

### Autoridades del Sector

- Presidente de la República, Daniel Noboa.
- Ministro de Salud, Antonio Naranjo Paz y Miño.
- Viceministro de Gobernanza de Salud, Eduardo Alejandro Herdoiza Arroyo.
- Viceministra de Atención Integral de la Salud, Andrea Stefania Prado Cabrera.
- Alcalde de Quito, Pabel Muñoz.

**Nota.** En el caso de requerir mayor información o solventar dudas sobre su estancia en Ecuador comunicarse al +593xxxxx



## UBICACIONES ESTRATÉGICAS



● Quito.

○ Aeropuerto Mariscal Sucre de Quito

● Swissôtel Quito

● Centro Cultural Metropolitano de Quito.





## AGENDA DE **TRABAJO**

| FECHA  | LUGAR  | SESIÓN   |
|---|---|---|
| <p><b>Martes 15 de octubre 2024</b></p>   | <p><b>Swissôtel Quito</b></p>   | <p><b>08:30 Registro de participantes.</b></p>  |
|   |   | <p><b>09:00 Sesión 1. Apertura</b><br/>- Panorama general de la iniciativa</p>  |
|   |   | <p><b>10:00 Sesión 2. Presentación</b><br/>- Avances y experiencias de éxito en la implementación de la iniciativa.</p>                               |
|   |   | <p>11:00 Pausa</p>  |
|   |   | <p><b>11:10 Sesión 3.</b> Evaluación de riesgos en ciudades y entornos urbanos.</p>   |
|   |   | <p><b>13:00 Almuerzo.</b></p>   |
|   |   | <p><b>14:00 Panel de Discusión:</b> Principales desafíos que enfrentan las ciudades y entornos urbanos ante el cambio climático.</p>                  |
|   |   | <p><b>15:00 Pausa.</b></p>  |
|   |   | <p><b>15:30 Sesión 4:</b> Eventos paralelos: Fortalecimiento de los preparativos para la respuesta y recuperación en Entornos Urbanos y Ciudades.</p> |
| <p><b>17:00 Resumen y conclusiones.</b></p>   |   |   |



## AGENDA DE TRABAJO

| FECHA  | LUGAR  | SESIÓN   |
|---|---|---|
| <p><b>Miércoles 16 de octubre 2024</b></p>  | <p><b>Centro Cultural Metropolitano</b></p>   | <p><b>08:30</b> Registro y Bienvenida a las autoridades.</p>  |
|   |   | <p><b>09:00 Sesión 5.</b> Sesión Inaugural.</p>   |
|   |   | <p><b>10:40</b> Foto grupal.</p>  |
|   |   | <p><b>11:00 Sesión 6.</b> Inclusión y Accesibilidad.</p>  |
|   |   | <p><b>12:00 Sesión 7.</b> International success stories: Resiliency in cities and Urban settings.</p>   |
|   |   | <p><b>13:00</b> Almuerzo.</p>   |
|   |   | <p><b>14:00 Sesión 8:</b> Preparación frente a pandemias causadas por agentes patógenos respiratorios: experiencias de entornos urbanos y ciudades.</p> |
|   |   | <p><b>19:30</b> Conclusiones y cierre.</p>  |



## AGENDA DE TRABAJO

| FECHA  | LUGAR  | SESIÓN    |
|---|---|--|
| <p><b>Jueves 17 de octubre 2024</b></p>   | <p><b>Swissôtel Quito</b></p>   | <p><b>08:30</b> Registro de participantes.</p>   |
|   |   | <p><b>09:00 Sesión 9.</b> Estrategia Regional de Implementación y Expansión.</p>   |
|   |   | <p><b>09:30 Taller de Trabajo en Grupos:</b> Construcción de la Estrategia Regional para expansión de la iniciativa y construcción de evidencia.</p>                                     |
|   |   | <p><b>11:00</b> Pausa.</p>   |
|   |   | <p><b>11: 15</b> Presentación de estrategias por grupo de trabajo.</p>   |
|   |   | <p><b>12:00 Ejercicio interactivo:</b> Planificación estratégica basada en la evidencia. Importancia de la recolección de datos e indicadores para la toma de decisiones informadas.</p> |
|   |   | <p><b>12:00 Ejercicio interactivo:</b> Planificación estratégica basada en la evidencia. Importancia de la recolección de datos e indicadores para la toma de decisiones informadas.</p> |
|   |   | <p><b>13:00</b> Almuerzo.</p>  |
| <p><b>14:00</b> Conclusiones y cierre del evento.</p>                                   |   |  |



## NUESTROS OBJETIVOS

1

Evaluar el progreso de la iniciativa.



2

Facilitar el intercambio de experiencias y lecciones aprendidas entre las ciudades participantes y otras regiones del mundo.

3

Formular participativamente las líneas estratégicas regionales de trabajo, para la expansión de la iniciativa en la región

**¡Bienvenidos  
al Ecuador!**

